

# Stuzzita Voglia

...Envie de Dolomites à vélo...

*« Il y a des moments durant lesquels on se demande ce qu'on fout là à vouloir s'échiner dans la pente sur un vélo, si on aurait pas mieux fait de rester en bas, à choisir uno gelato ou une pizz' en regardant la montagne, si bien au bord du lac aux hirondelles... »*



*Panorama Umbrail*



*Lago Misurina (Passo Tre Troci)*

# Menù

## Antipasti al Stelvio

*Flüella-pass, Ofenpass (avant Müstair où j'ai vu Remco et les autres grandes soquettes des Quickstep), Umbrail, Stelvio, Fraele, Gavia, passo di Foppa (Mortirolo).*

## Specialità al Giau

*Sella, Gardena, Campolongo, Pordoï, Fedaïa, Falzarego, Tre Troci, Cibiana, Forcella Staulanza, Santa Lucia, passo del Giau.*



*Flüella-pass dans le canton des Grisons*

*Voilà donc quelques photographies de mes lacets alors que j'avais plutôt la tête en direction des nuages. C'est un cadre vraiment spectaculaire, mais pas forcément idéal pour faire du vélo au vu des difficultés (ben tiens, j'm en serais pas douté!). Ça bataille sec en tous cas pour les belles places aux sommets, vélos, motos, bus, camping-car, autos, tout ça se bouscule à l'auberge du haut. A pied ou à vélo, pas de péage, tu donnes pas vingt € pour te garer au col.*

*Côté circulation, hors week-end, ça passe encore bien sauf pour les gros cols routiers où tu as aussi des camions improbables.*



*Moment paisible non loin du sommet du Gavia*

*Mon préféré dans le secteur du Stelvio, ce serait le Stelvio justement, oui mais par l'Umbrail. Allez, c'est aussi subjectif que le Ventoux que je préfère par les gorges de la Nesque et Sault. Moins de trafic, plus soft et super joli.*



*Pas trop de trafic en soirée au sommet du Stelvio (depuis Prato)*

*Tiens, en voilà un que j'ai trouvé spécialement dur. Au départ de « Mazzo », en effet, il faut pas être bien dans sa tête pour s'y engager: route étroite, nombreux virages sans visibilité, pente constante et quasi toujours supérieure à 10%. Une horreur. A faire sans doute avec des développements de VTT. Pour celles et ceux qui connaissent la Malate à Besançon, ouais, c'est ça, mais sur plus de 13 bornes.*



*Mortirolo (Descente sur Monno)*

*C'est pourtant joli non?*



*Montée depuis Mazzo*

*Quelques aperçus Dolo-mythiques*




*...En passant par Gardena, Pordoï, Fedaia...  
J'ai attendu pour la photo car beaucoup, beaucoup de monde.*

*Long et difficile enchaînement de la Cibiata puis de Staulanza en direction du Giau.*



*Une fontaine fraîche et réconfortante.*



*Enfin, nous y voilà.*



*Une des nombreuses vues depuis le **Passo di Giau**  
Route quasi déserte.*



*Bellissima!*


*Faut vraiment repartir de là ?*



*Petit détour vers Colle Santa Lucia*




*Lago Alleghe*



*Clap de fin sur le **Monte Pelmo***



*•Retour au camp de base avant de mettre les voiles•*



*Camping de San Vito Di Cadore - **Monte Antelao***