

# VERCORS

Petit trip en solo, à vélo.  
2009





*Départ matinal de Pugey (22/05/2009). Le Cannondale est prêt et les belles Vaude® jaunes ne demandent qu'à chahuter !*



*Entre routes et chemins, c'est tour à tour : Poligny, la vallée de l'Ain... Je trace et ne m'arrête qu'à Poncin. (170kms)*





23/05/2009 : En route vers Plan-de-Baix en passant par le palais idéal du facteur cheval. Arrivée sous l'orage dans le col des Limouches (170kms).








*Break d'un jour à Plan-de-Baix où je passe mon temps avec  
l'association ASPAS.*


*(Assemblée générale et sortie nature autour du village avec Jean-Paul de l'association Mille Traces : Petites  
sorties à pieds et à vélo autour et prises de renseignements sur les routes du plateau du Vercors)*



*25/05 : Cette fois, je prends les chemins et sors dès que je peux du grand bitumeux !*




*Sentier vers Ansage pour voir la chute de la Druise puis les gorges d'Oublèze et enfin le refuge d'Ambel. Je me souviens du moulin de la Pipe dans ces fameuses et profondes gorges...*



*Passage dans une ferme (Le Pescher) qui sentait bon le fromage de brebis.  
Un chemin sinueux et bien raide y mène. Yourtes et Tipis sont au rdv..*



*Col de la Bataille.*




*Arrivée tardive au refuge d'Ambel.  
Il n'y a personne (encore) la  
tranquillité...*





*Le 26 : Réveille-toi ! Le point d'eau est juste à côté du refuge. En partant, je croise un renard et quelques chamois. Génial.*






Narcisses, Gentianes bleues, orchis, bousier, névé...



Je suis maintenant le Gr93 en direction du fond d'Urle et le col de Rousset où je retrouve l'association Mille traces.



Et des montagnes à perte de vue, chemins de crêtes inoubliables...



*Un 27 mai à la découverte des Hauts-Plateaux*





Sur les chemins des Hauts-Plateaux du Vercors. Un semblant du Haut-Jura que je connais bien, c'est un peu déboussolant.






Enfin le refuge, bien planqué en forêt (eau potable à 1km de là). Il fait froid et le brouillard est assez dense. La cheminée du refuge va tourner ce soir ! Les agents forestiers croisés en cours de route ont fait le plein de bois. Toujours tout seul.



*Le 28, je reprends les chemins en direction de Villars-de-Lans où je vais séjourner quelques jours au camping.*



*Je passe par l'ancien village de Valchevrière (anéanti par les troupes allemandes durant la guerre de 1939-45).  
Que penser de tout ça ?*



*Cool la vie à Villars.*





*Mon voisin de tente, un Dr. Anglais et son beau vélo « Dawes »*

Le 29 mai : Balade à pieds au col vert.



Les chocards à bec jaune, attendent que je sorte le casse-croûte.







En contrebas : des bouquetins. En l'air : un aigle il me semble.



Magnifique « single-track ! », ses courbes forment un visage humain ou c'est moi qui délire ?

*30 mai 2009*

De Villars, je pars découvrir par la route : Les grands et les petits goulets, je ne peux passer hélas par l'ancienne route « vertigineuse » et découvre le nouveau tunnel. Je m'attarde sur les gorges de la Bourne, Pont-en-Royans et ses maisons suspendues.



*Un régal, il se traîne une douceur à mettre un cycliste dehors !  
C'est vraiment le top.*





Pont-en-Royans



Je me laisse embarquer vers Ste-Eulalie, la magnifique route de Combe Laval, le col de la Machine...  
Je fais un bon bout de chemin, inattendu, avec des cyclistes qui finissent le parcours de la cyclo du Dauphiné. Je suis survolté, mon vélo ne me pèse quasiment plus dans les jambes (les bagages sont restées au camping). J'apprécie de monter les côtes sans avoir à boviner pour tirer ma maison...






*Et dire que je me barre demain... « C'est trop injuste ! »*



En contrebas, le monastère *St-Antoine-le grand*. Superbe.



1er Juin 2009

*Je quitte donc Villars-de-Lans vers la Chapelle-en-Vercors et le col de Rousset que je descends par la sinueuse goudronnée.*



J'arrive juste avant l'orage à Die et Châtillon-en-diois. Je m'offre le Camping et surtout un bon repas au restaurant du village, (conseillé par mon voisin de tente, un jeune papa qui habite non loin du col de la croix haute, il embarquait son fils à vélo dans une 'tite remorque).



2 Juin 2009

*Un dernier petit tour dans les ruelles de Châtillon.*



*Le décor a bien changé. Il y a comme un air de Provence...*

*En avant vers le Cirque d'Archiane et le Col de Menée (que du beau!) avec en prime, des sabots de vénus dans la montée. Et les Gypaètes barbus qui me guettent !*



*A la fois inquiétant et Ma-gi-stral !*



*Mais au fait, va falloir que je pense à m'arrêter quelque part ce soir... Apparemment, près du Mont Aiguille, il devrait y avoir de quoi faire.*



*La montée du col de l'Allimas me sèche un peu physiquement.*

Mais heureusement, la vision du *Mont Aiguille* me tient tout du long. J'adore. Dire qu'il y a un gars qui s'est posé dessus en avion... J'arrive enfin *au pied du Grand Veymont à Gresse-en-Vercors* sous de gros nuages.



*Pas de soucis pour une place dans l'auberge du village.*

**3 Juin 2009**

*C'est après un puissant petit déjeuner que je m'élançe vers Grenoble... Le programme du jour s'annonce tout aussi copieux.*



*Je tourne le dos au Vercors avec regrets, cette fois, il faut rentrer.*



(M... **Grenoble**, je vois plein de monde, ça fait flipper!)




*« Reste pas mal de route, on verra où je serai ce soir, le top serait d'arriver après-demain à la maison. »*

*Le massif de la Chevreuse par le col de Porte (pffff!)*





La route est barrée, je dois passer par les gorges du guiers mort (vache!) et je trace ma route vers le lac d'Aiguebelette pour m'arrêter à la nuit tombée à Chanaz (160kms tout de même). Il n'y a plus personne à la réception du camping, je passe m'installer et vais manger un « gros » bout en ville, là et las, tranquille au bord du canal.





*Alors eux, ils vont avoir des problèmes !*



*Canal de Chanaz*

*Je ne sais pas si je vais finir d'une traite demain, ça me paraît encore loin.*

*En attendant, c'est bonne nuit les petits !*

*4 Juin 2009*

Dernier jour ?



Oh, le col du Grand Colombier ! Bon, aussi mythique soit-il, on verra ça plus tard!



Ça roule.

Je passe Bellegarde, grimpe à Lelex, Mijoux.



Ça y est, je reconnais le paysage vers les Rousses, mais l'arrivée n'est pas là. Loin de là ! Lajoux, les Rousses, Bois d'Amont...

•

Je tire la lange et suis sec au lac de Joux, Chapelle des bois, Mouthe (allo maman bobo!).





Enfin le bon lac ! Le lac St-Point

*J'arrive enfin à Pontarlier chez Maman et Alain (170kms).*

Le reste du parcours attendra bien demain.



Allez, pour finir, une étape toute cool pour rentrer à Pugey.

*5 Juin 2009*

*« La der »*



*Ben mince, je suis toujours dans le Vercors ou bien ?  
« La Vallée de la Loue, c'est un petit bout de Vercors au final! »*



*Fin de l'évasion cycliste de ce printemps 2009.*

*En conclusion, c'était juste parfait ! Le temps était avec moi, les rencontres faites bien sympas, il y avait la tranquillité, aucun soucis mécanique à déplorer... Le top, s'il n'y avait pas eu ces satanées sacoches à traîner !!! (Allez, fallait bien que je râle un coup!).*